



Alternativní uspořádání uličního prostoru ulice Čechova s cílem omezit automobilovou dopravu (s prioritou chodců a MHD)

(Alternative layout of the street space of Čechova Street in order to reduce car traffic with priority of pedestrians and bus urban public transport)

ZADÁNÍ ÚLOHY:

- Zklidnění ulice Čechova
- Zvýšení komfortu pro pěší a cyklisty (rozšíření chodníků)
- Brát v úvahu požadavky na parkování

PROBLÉMY:

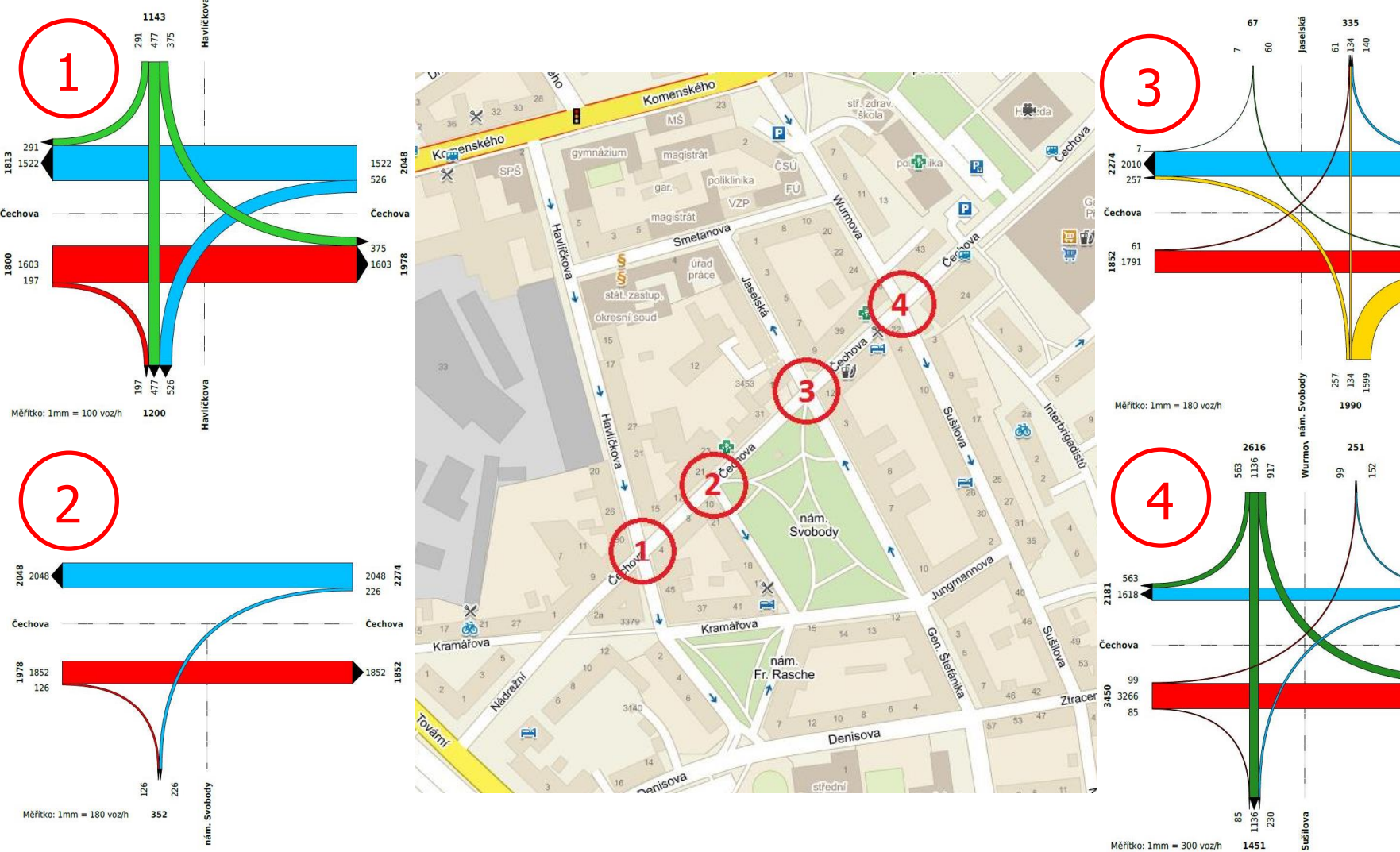
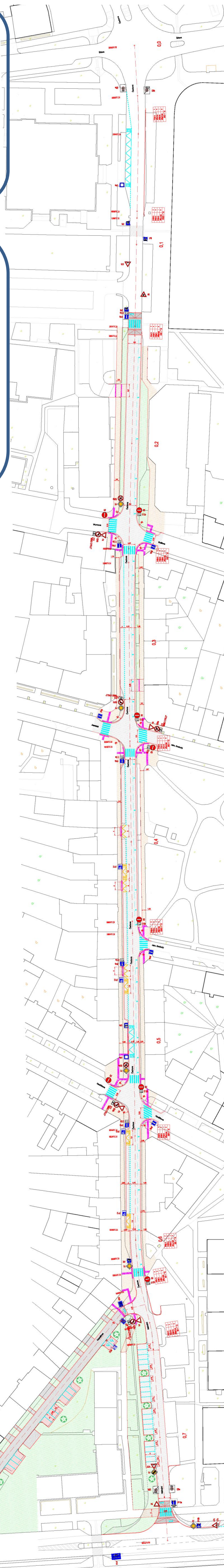
- Úzké chodníky (cca 1,5 m)
- Preference automobilové dopravy nad chodci a cyklisty
- Špatný stav chodníků
- Absence přechodů pro chodce
- Absence opatření pro osoby se sníženou schopností pohybu a orientace

TASK:

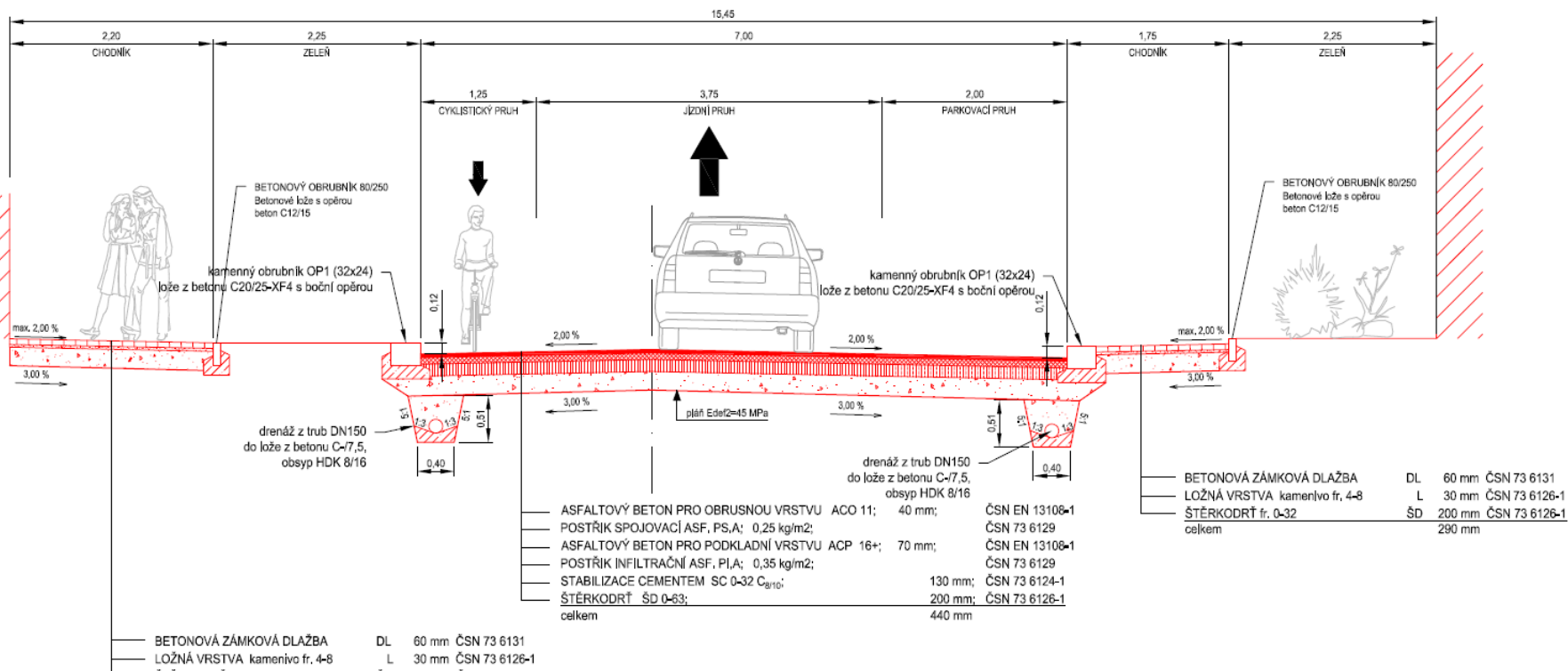
- Traffic calming
- Comfort for pedestrians and cyclists (widening the sidewalks)
- Keeping in mind the requirements for parking

PROBLEMS:

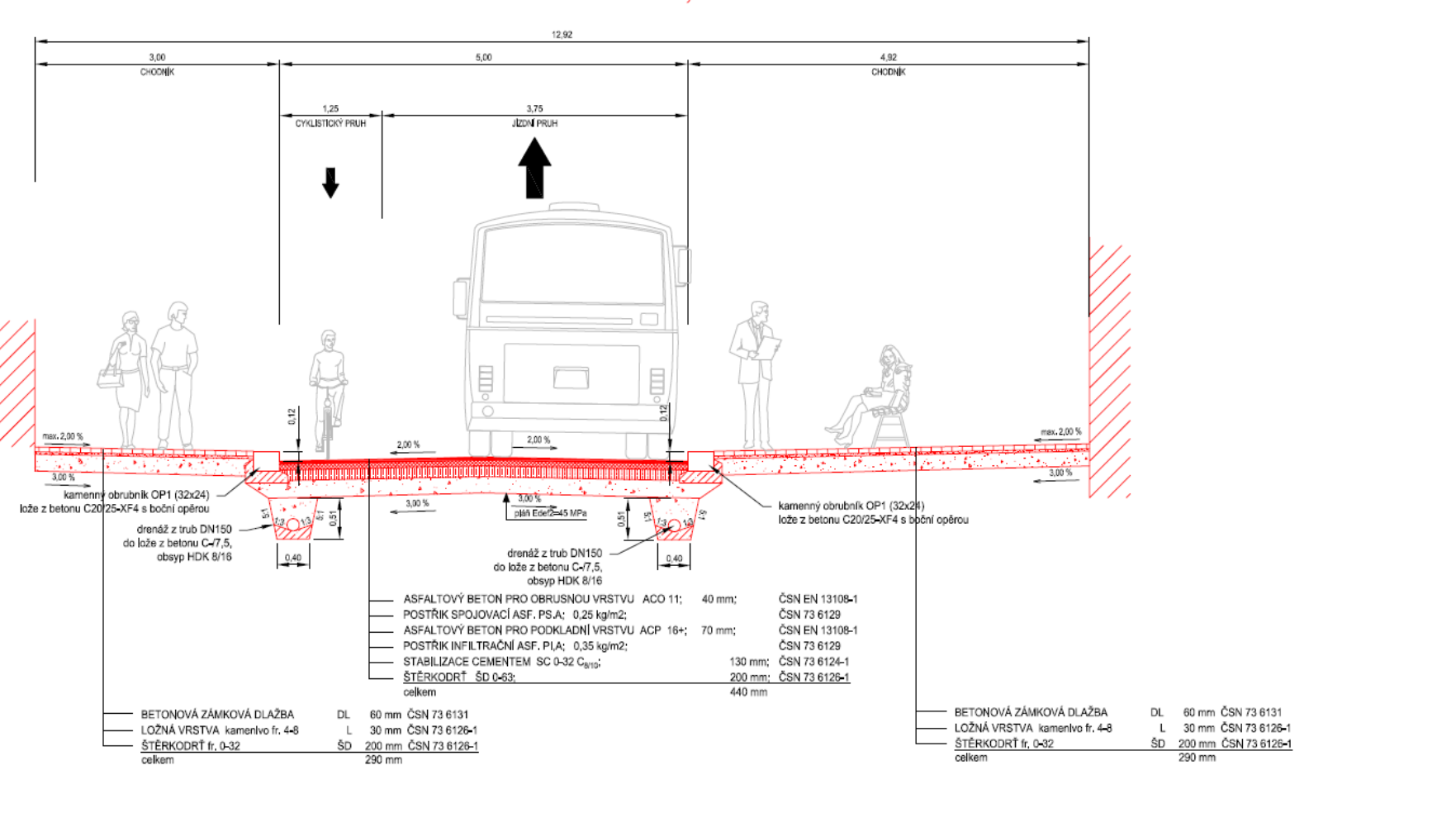
- Narrow sidewalks (approx 1,5 m)
- Priority to cars over pedestrians and bikes
- Pavement condition
- Absence of pedestrian crossings
- Unfriendly for disabled



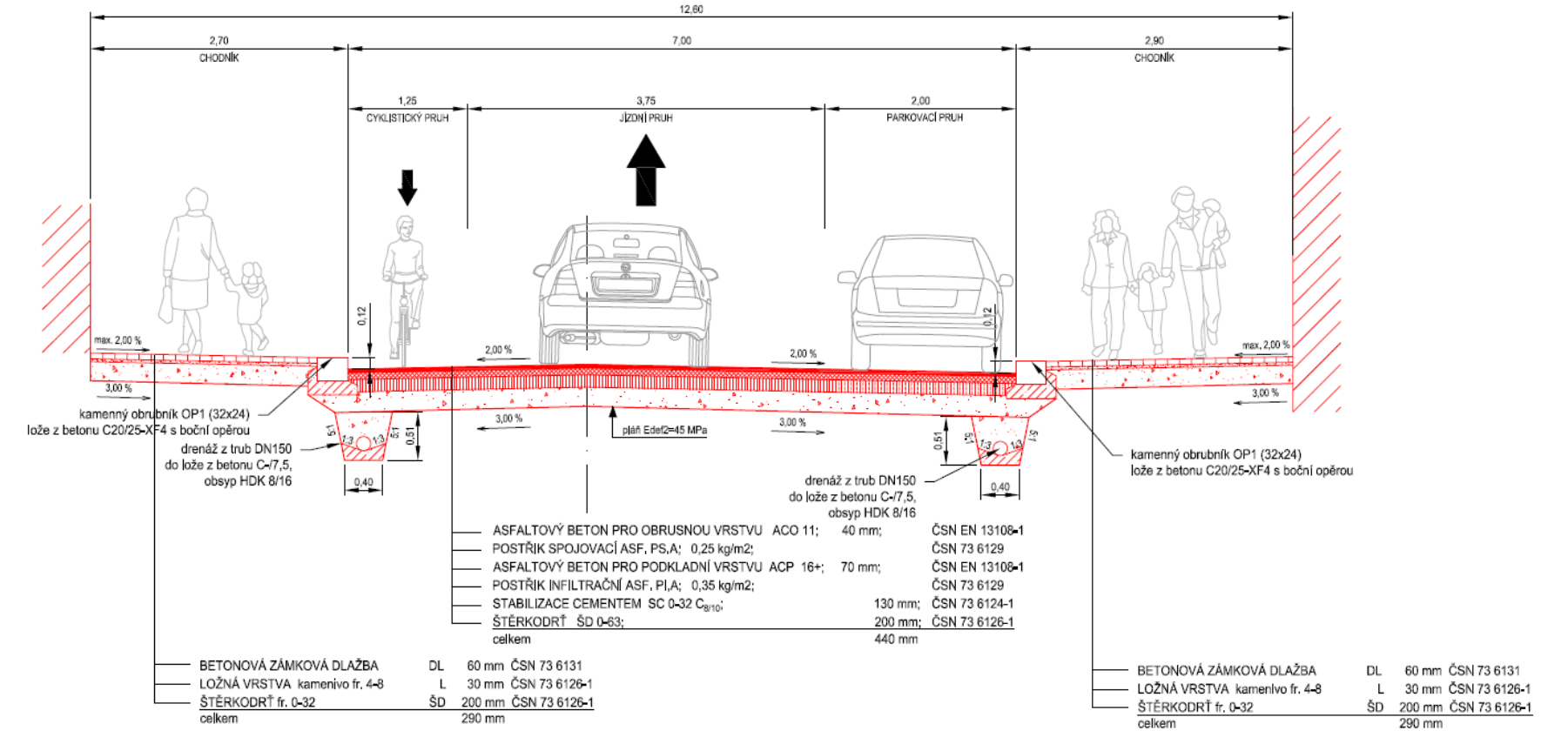
VZOROVÝ PŘÍČNÝ ŘEZ - km 0,300 00



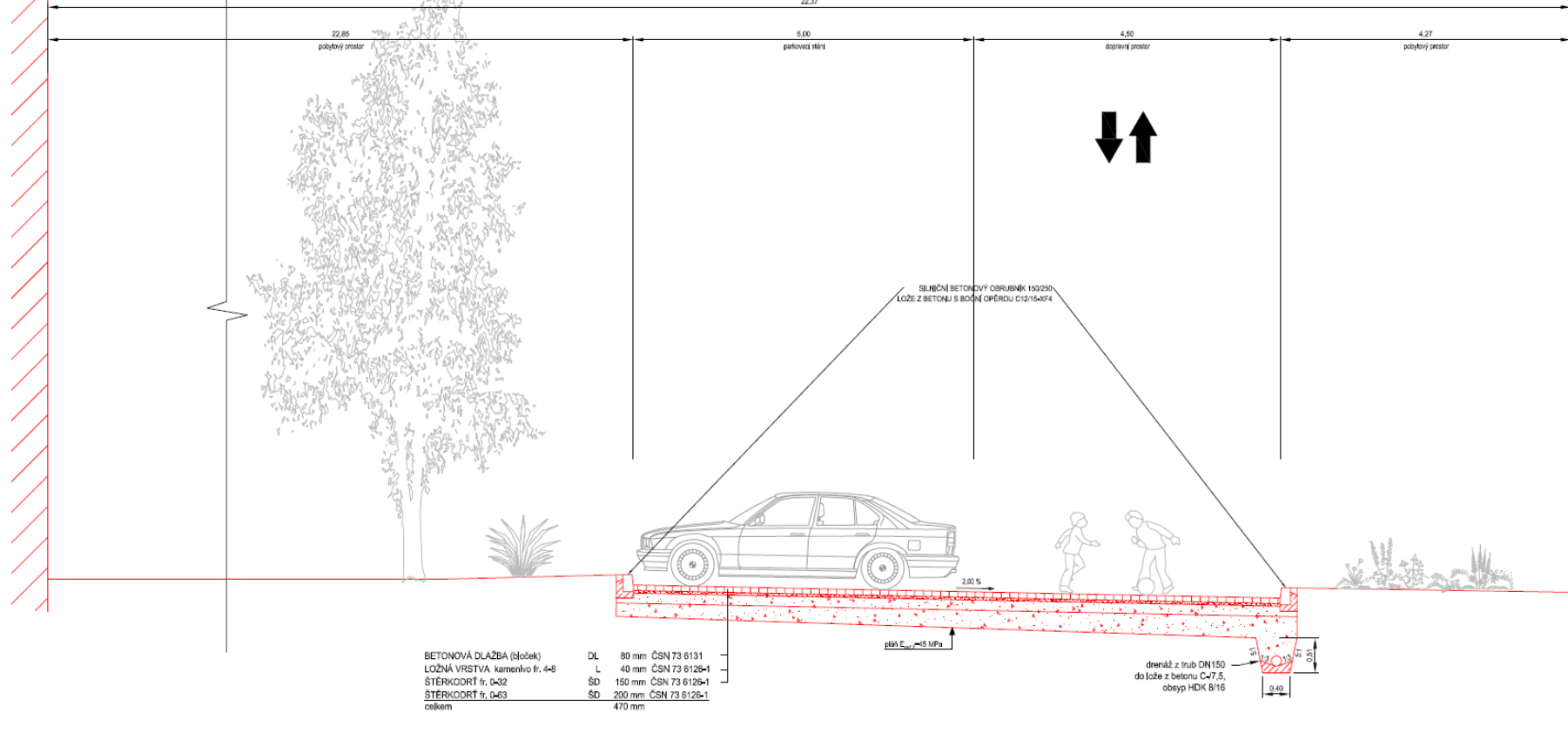
VZOROVÝ PŘÍČNÝ ŘEZ - km 0,500 00 v místě autobusové zastávky



VZOROVÝ PŘÍČNÝ ŘEZ - km 0,570 00



VZOROVÝ PŘÍČNÝ ŘEZ ohybná zóna v ulici Kramátova



Jan GALLIA
Karolína MOUDRÁ



Krisztián KIRÁLY
Nándor NAGY



Laura ENJUANES



Dmitrii KOZHIN