



Optimalizace pěších tras v okolí prodejny Albert v Kozlovské ulici zejména ve vztahu k parkujícím automobilům

(Optimization of pedestrian routes nearby Albert supermarket in Kozlovská Street especially in relation to parking cars)

Dosažené cíle (Fullfilled goals)

Pěší trasy byly optimalizovány v závislosti na zjištěných vazbách

(Pedestrian routes were optimised in accordance with determines relations)

Variants řešení křižovatky se zalomenou předností kanalizováním, resp. jako okružní křižovatky

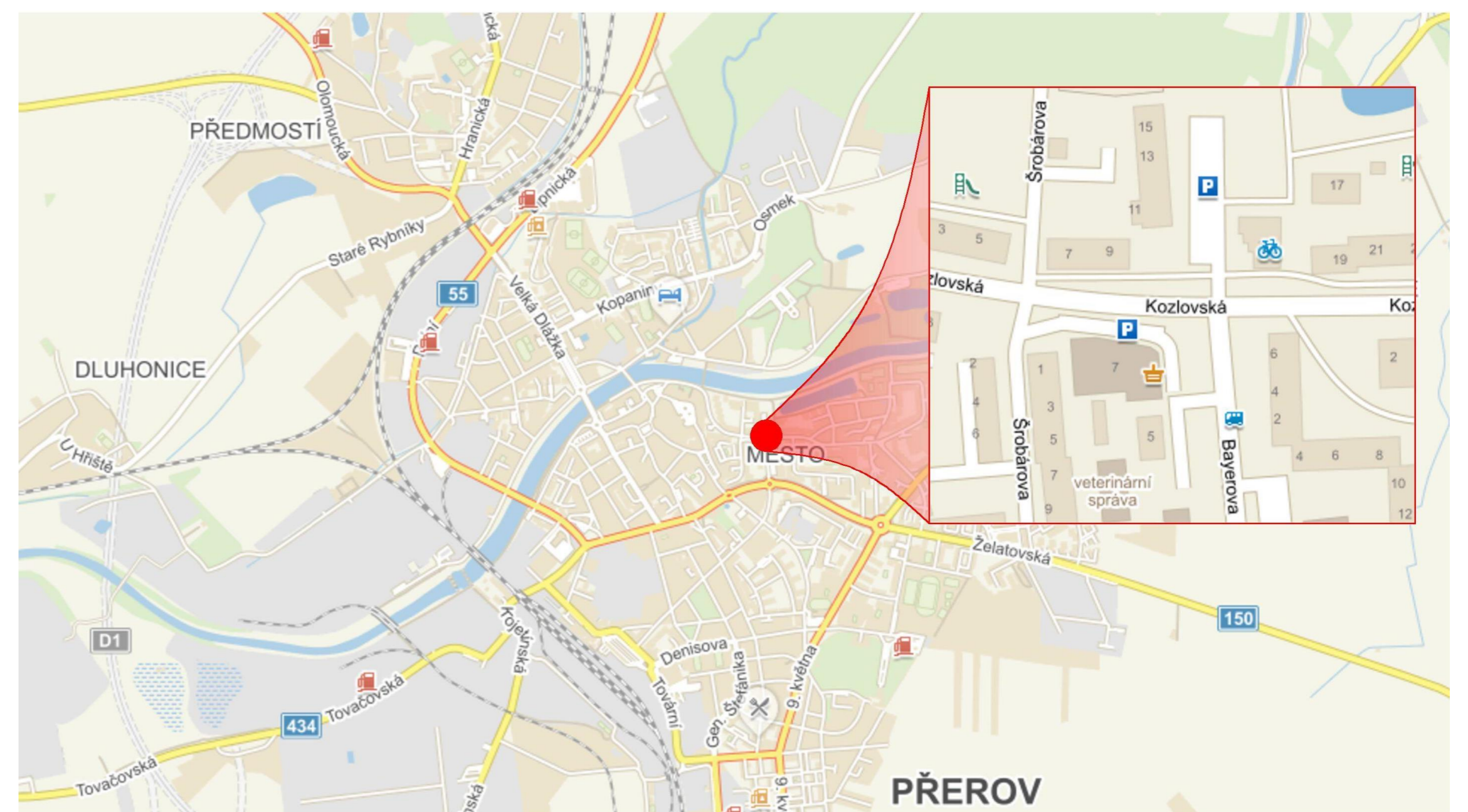
(New layouts of inconveniently shaped junction adjusted by channelizing, and rebuilding as roundabout respectively)

Náprava nevhodného parkování u obchodu Albert

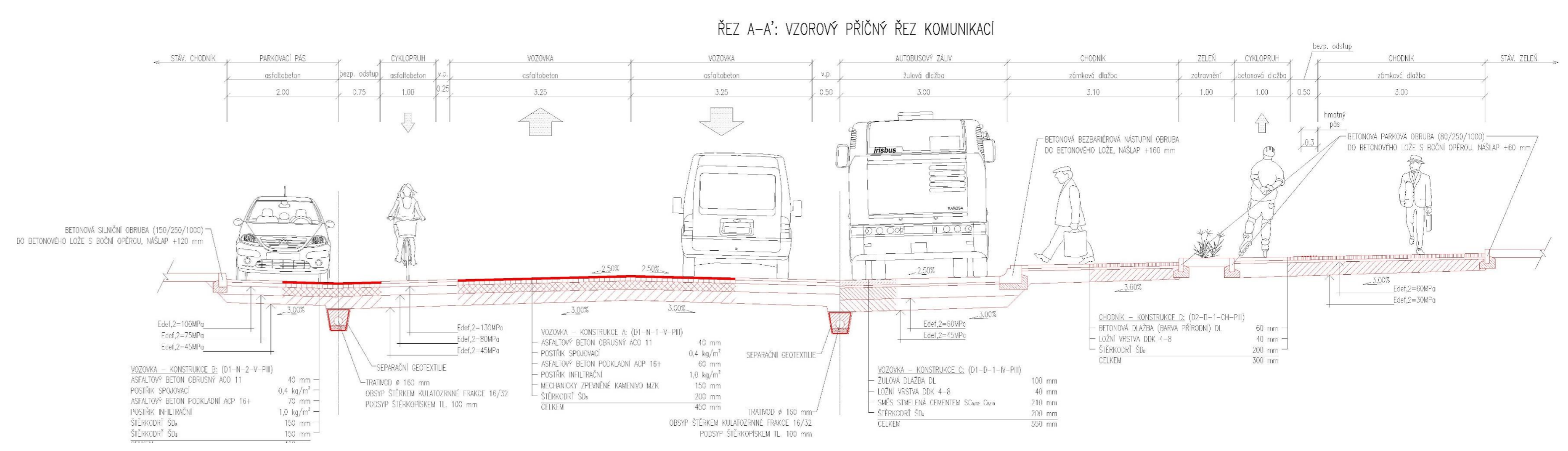
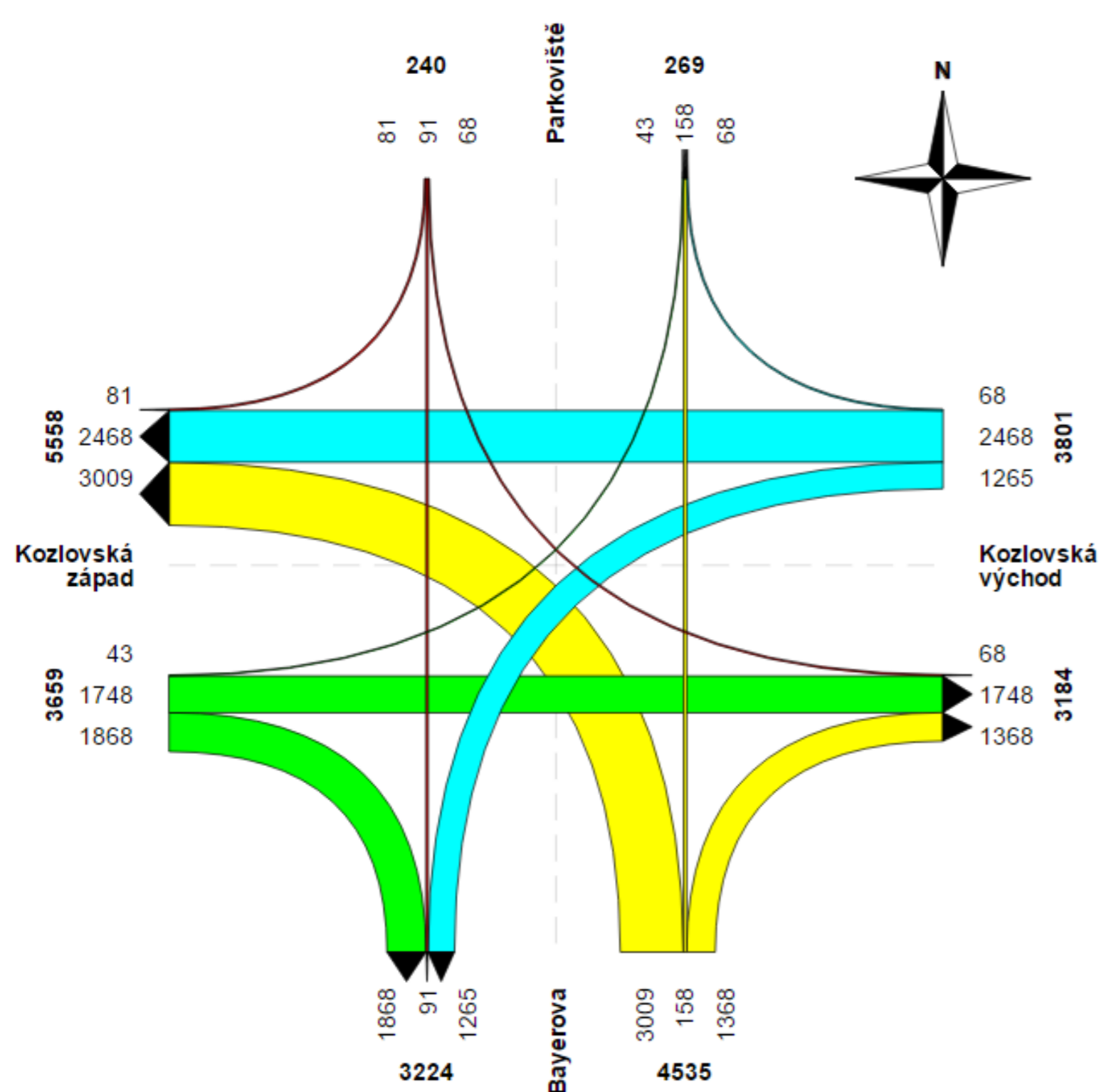
(Fixing of unsuitable parking in front of Albert shopping centre)

Návrh vedení cyklotras zájmovou oblastí

(Design of cycle lanes tracking through the area of interest)

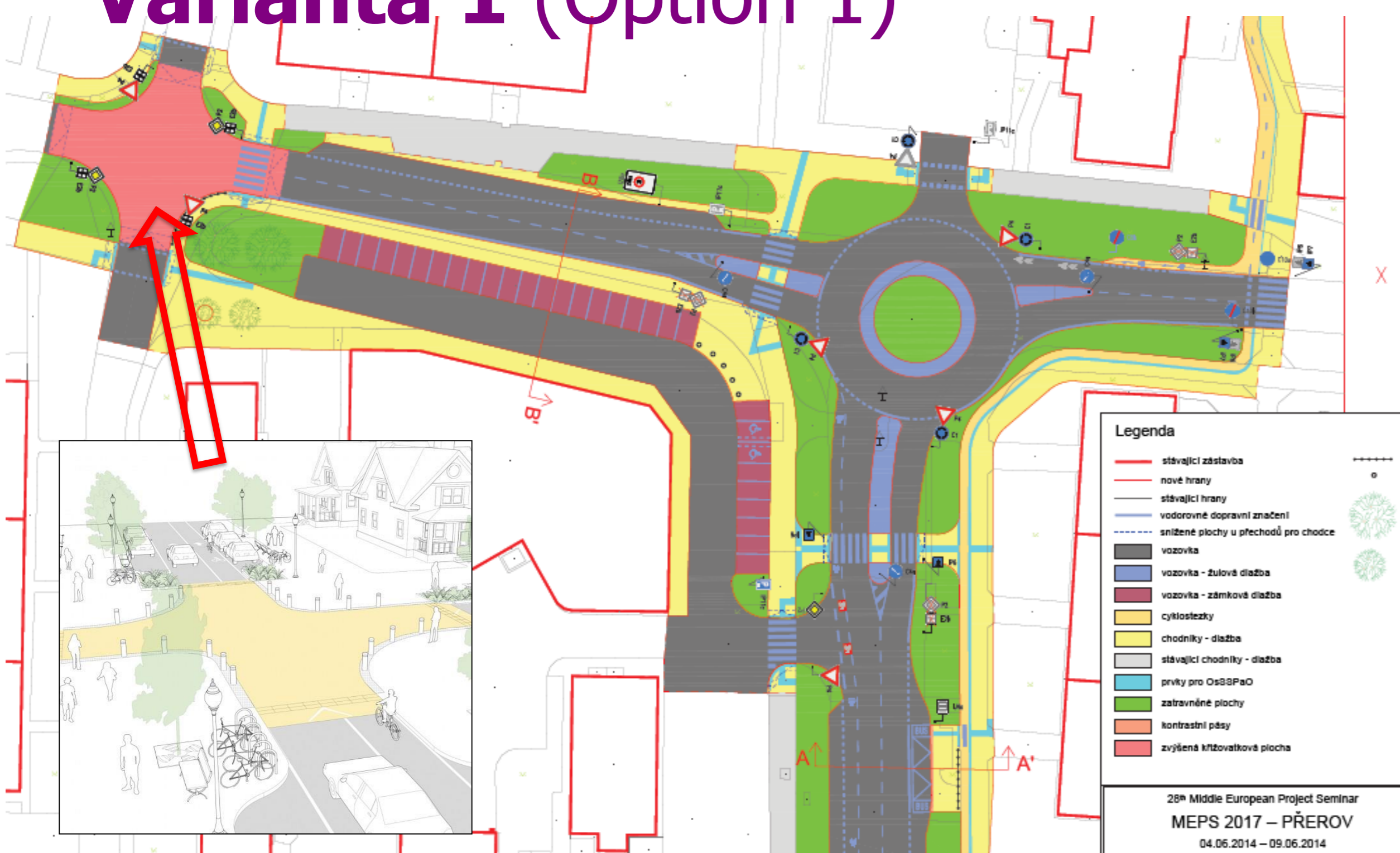


Zátěžový diagram intenzit (Diagram of car volumes)




Varianta 1 (Option 1)

Varianta 2 (Option 2)



Jakub Matějček
Filip Müller
Karolína Zpěváčková



Péter Balog
Áron Brassányi



Mohammad Aminian



Дмитрий
АЛЕКМИНСКИЙ