



Řešení plochy před Evangelickým (Československým) kostelem Cyrila a Metoděje

(Solution of the area in front of the Evangelical
Church of Saints Cyril and Methodius)

Prezentují (presents): **David Macháček**
Michal Nevoral



David MACHÁČEK
Michal NEVORAL



Zalán KIRCSÁK
Johanna KOVÁCS



Christina BIRETT



Zadání úkolu (Task assignment)

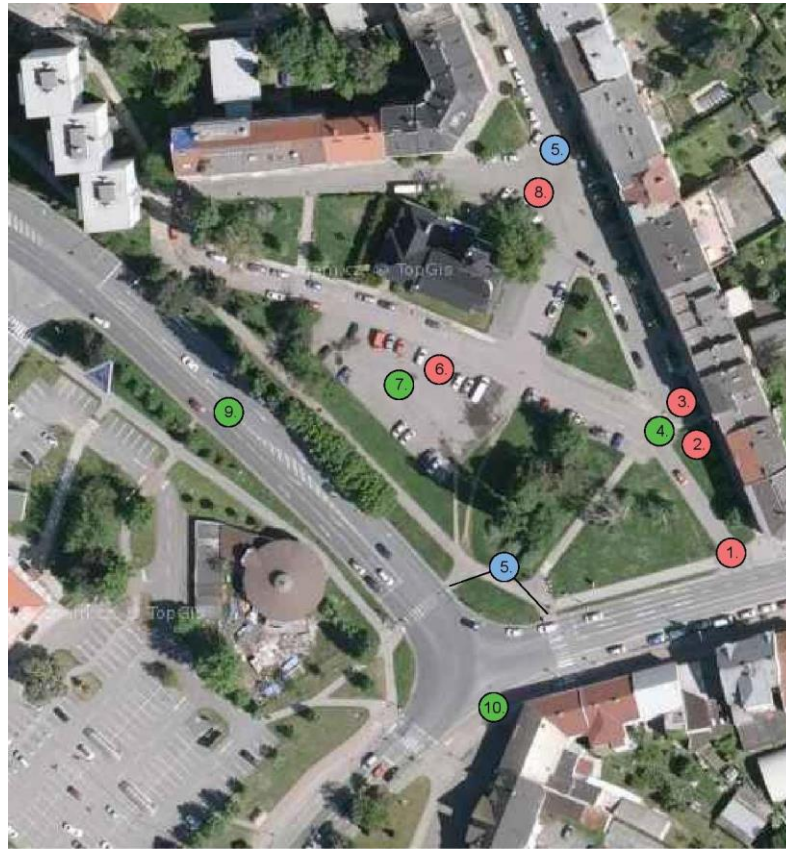
- I. Optimální uspořádání parkování** (Optimal layout of parking places)
- II. Respektování kulturní památky** (Respect the cultural heritage)
- III. Optimalizace příjezdu do oblasti** (Optimization the possibilities of the arrival)
- IV. Pohodlné a přímé trasy pro pěší a cyklisty**
(Comfortable and direct routes for the pedestrian and bicycle transport)





Problémová mapa území

(Problem map of the area)



David MACHÁČEK
Michal NEVORAL



Zalán KIRCSÁK
Johanna KOVÁCS



Christina BIRETT



Problémová mapa území

(Problem map of the area)



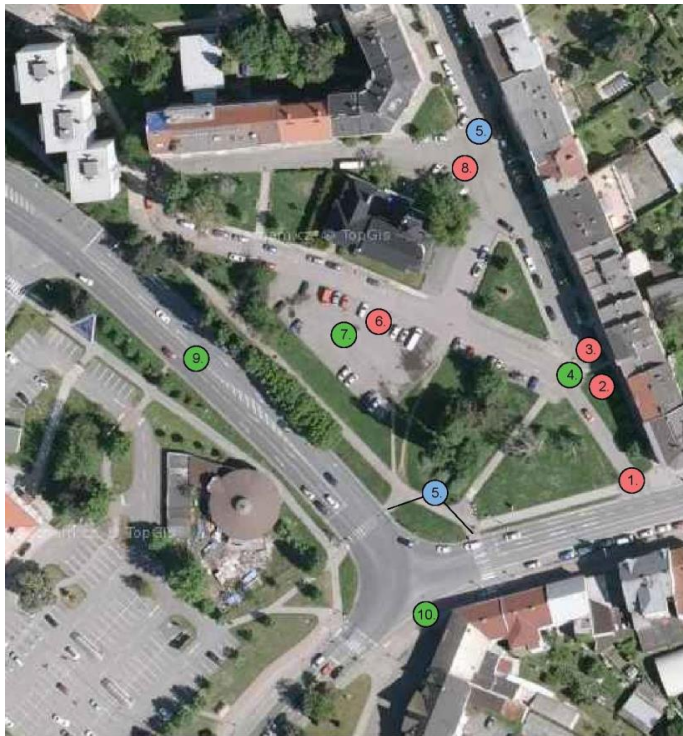
1. Krátká vzdálenost výjezdu od sousední křižovatky a nemožnost odbočení doleva (Short distance of the junction and the intersection)





Problémová mapa území

(Problem map of the area)



2. Nevhodné napojení místní komunikace (Inconvenient connection between streets)



David MACHÁČEK
Michal NEVORAL



Zalán KIRCSÁK
Johanna KOVÁCS



Christina BIRETT




Problémová mapa území

(Problem map of the area)



3. Špatně umístěné parkovací stání pro osoby se sníženou schopností pohybu a orientace
(Wrong parking place for disabled people)





Problémová mapa území

(Problem map of the area)



4. Špatně umístěné a nevyhovující kontejnery (Trashbins wrongly placed)



David MACHÁČEK
Michal NEVORAL



Zalán KIRCSÁK
Johanna KOVÁCS

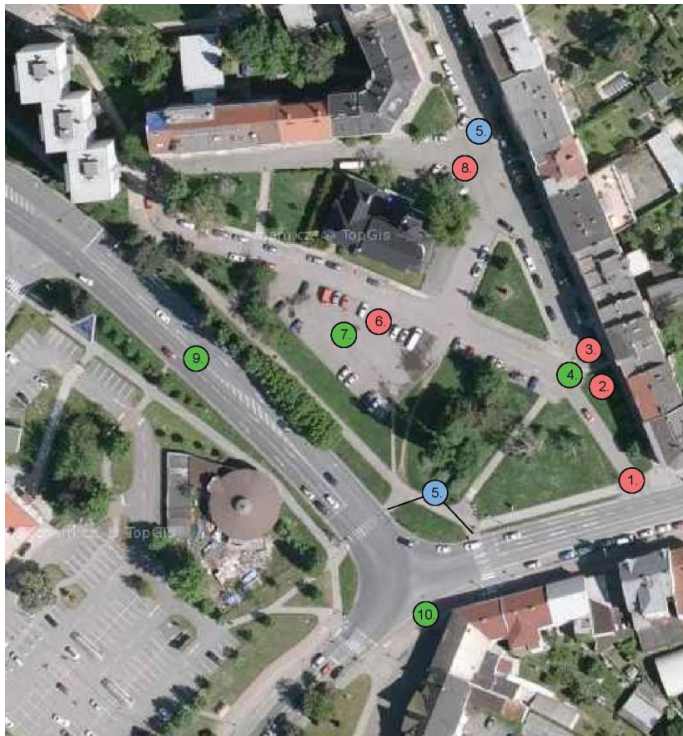


Christina BIRETT



Problémová mapa území

(Problem map of the area)

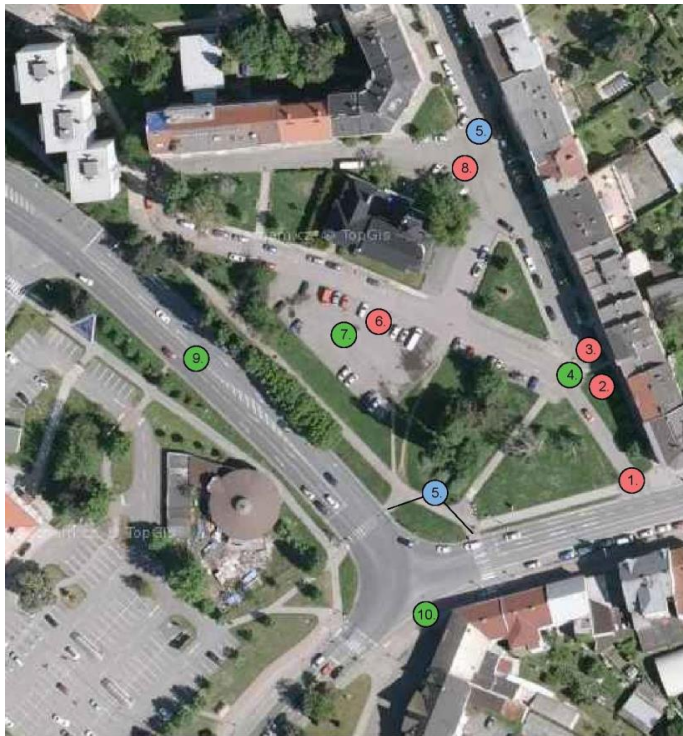


5. Chybějící cyklistické pruhy, přejezdy a napojení na stávající komunikace (Missing bicycle lines, routes, crossings and connections to the current lines)





Problémová mapa území (Problem map of the area)



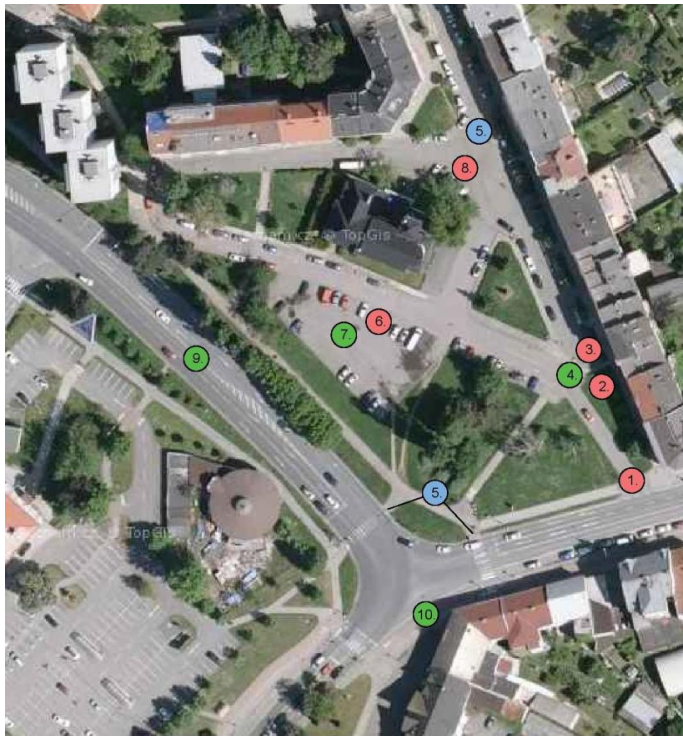
**6. Nepřehledná asfaltová plocha,
chybějící VDZ** (Confusing parking area
and missing marks for parking lots)





Problémová mapa území

(Problem map of the area)



7. Prostředí nerespektující kulturní památku kostela (Disrespecting surface in front of the cultural heritage)



David MACHÁČEK
Michal NEVORAL



Zalán KIRCSÁK
Johanna KOVÁCS

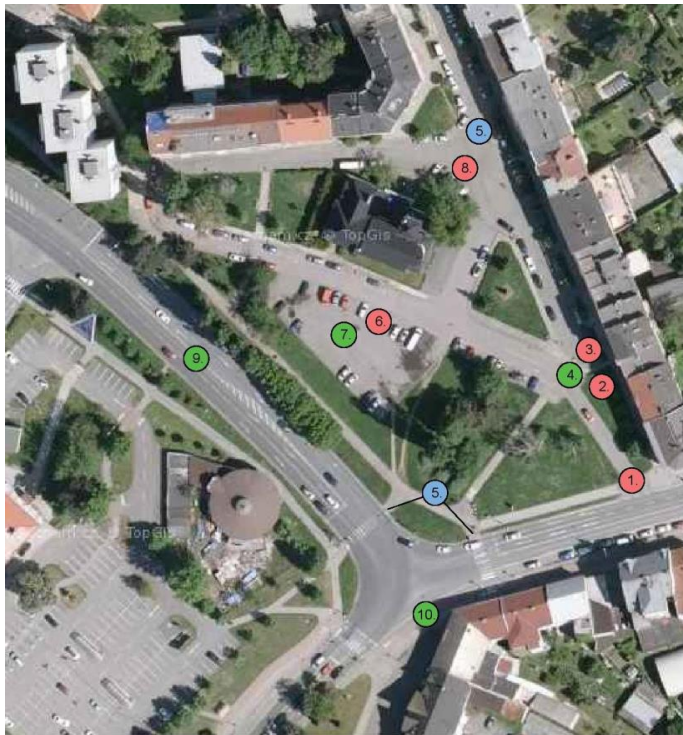


Christina BIRETT



Problémová mapa území

(Problem map of the area)



8. Nevhodné parkování v křižovatce

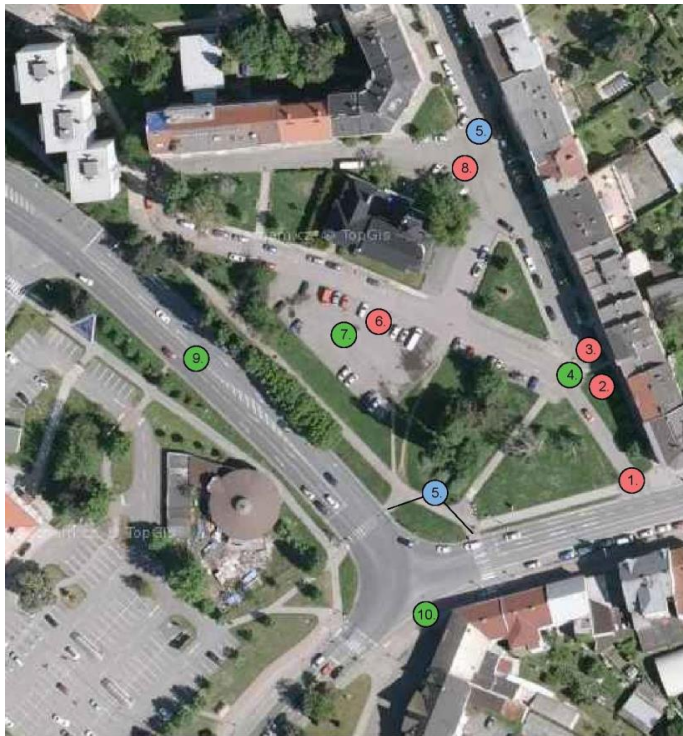
(Inconvenient parking in the junction)





Problémová mapa území

(Problem map of the area)



9. Nebezpečné přecházení vozovky

(Dangerous crossing)





Problémová mapa území

(Problem map of the area)

10. Nevhodné vedení průpichu městem (Inconvenient tracing of the highway)



David MACHÁČEK
Michal NEVORAL



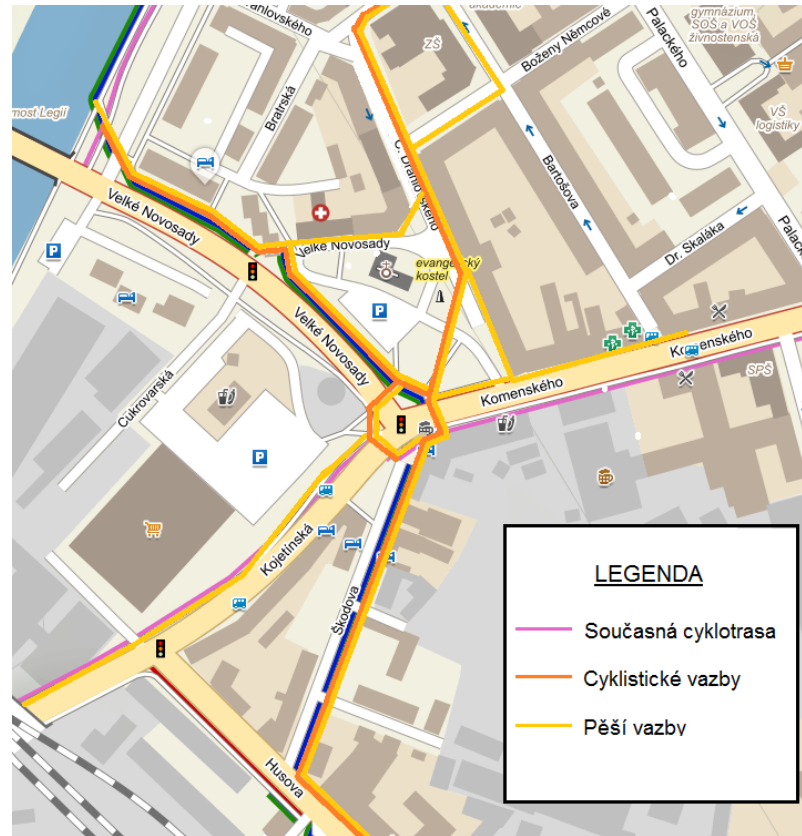
Zalán KIRCSÁK
Johanna KOVÁCS



Christina BIRETT



Analýza cyklistických a pěších vazeb (The analysis of the bicycle and pedestrian flows)



David MACHÁČEK
Michal NEVORAL



Zalán KIRCSÁK
Johanna KOVÁCS



Christina BIRETT



Priority návrhu

(Solution priorities)

- A. Zachovat celistvost parku**
(Preserve integrity of the park)
- B. Preferovat chodce a cyklisty**
(Prefer pedestrians and cyclists needs)
- C. Koncentrovat parkovací stání**
(Separate the parking lots)
- D. Změnit přístup do oblasti**
(Change the access to the area)



David MACHÁČEK
Michal NEVORAL



Zalán KIRCSÁK
Johanna KOVÁCS



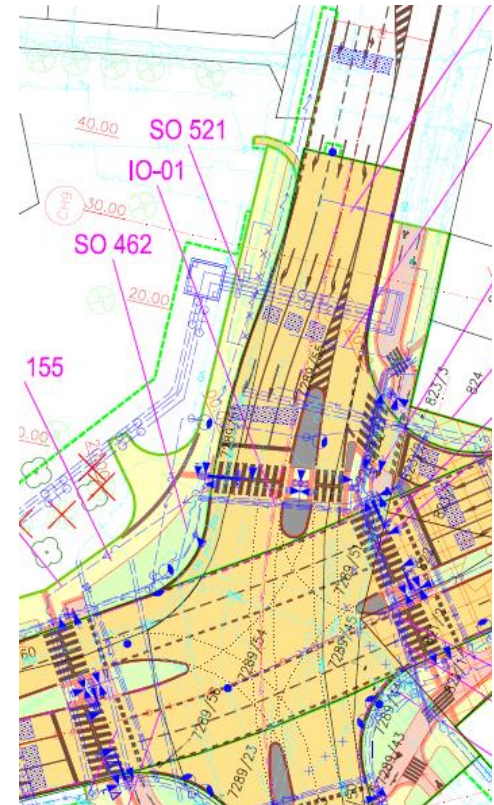
Christina BIRETT



Priority návrhu

(Solution priorities)

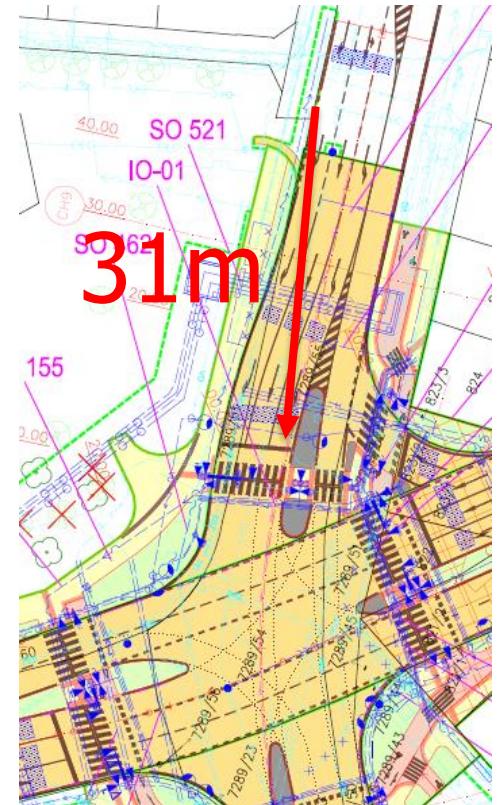
- A. Zachovat celistvost parku**
(Preserve integrity of the park)
- B. Preferovat chodce a cyklisty**
(Prefer pedestrians and cyclists needs)
- C. Koncentrovat parkovací stání**
(Separate the parking lots)
- D. Změnit přístup do oblasti**
(Change the access to the area)





Priority návrhu (Solution priorities)

- A. Zachovat celistvost parku**
(Preserve integrity of the park)
- B. Preferovat chodce a cyklisty**
(Prefer pedestrians and cyclists needs)
- C. Koncentrovat parkovací stání**
(Separate the parking lots)
- D. Změnit přístup do oblasti**
(Change the access to the area)





Současný projekt města



(Contemporary city project)



David MACHÁČEK
Michal NEVORAL



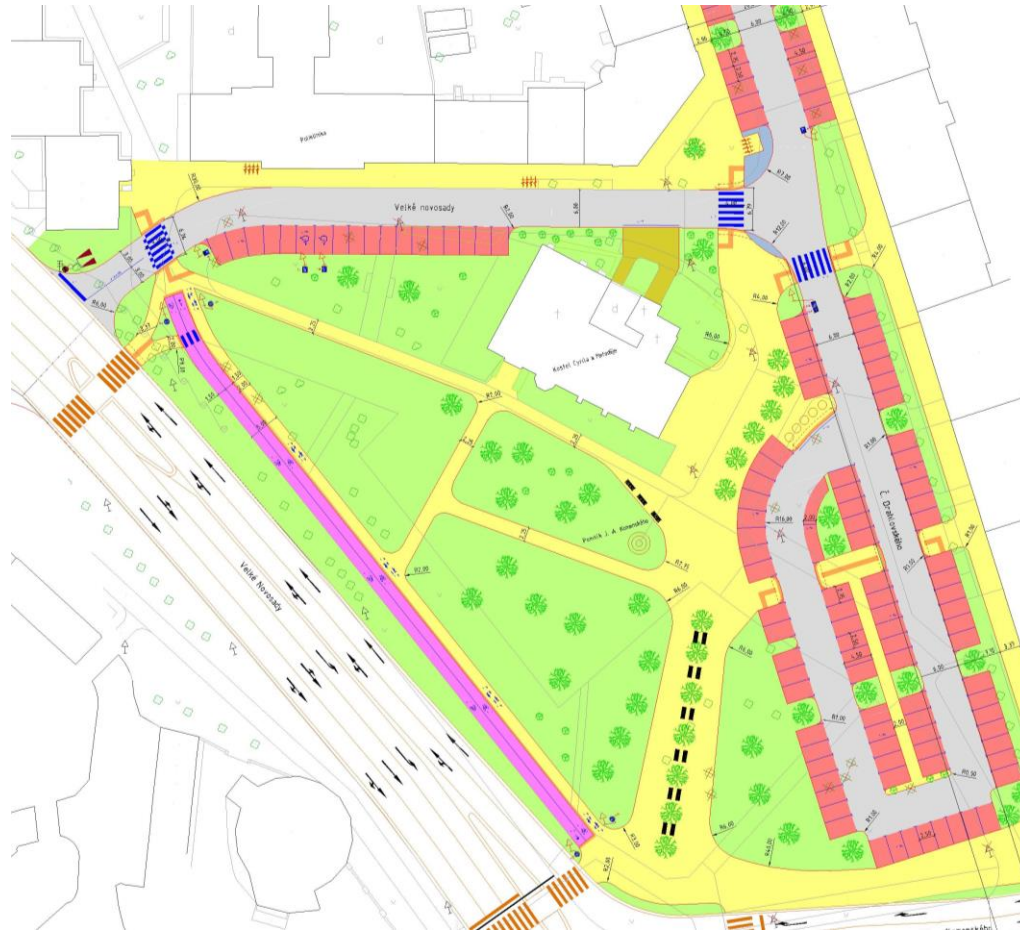
Zalán KIRCSÁK
Johanna KOVÁCS



Christina BIRETT



Nový projekt (New project)



David MACHÁČEK
Michal NEVORAL



Zalán KIRCSÁK
Johanna KOVÁCS

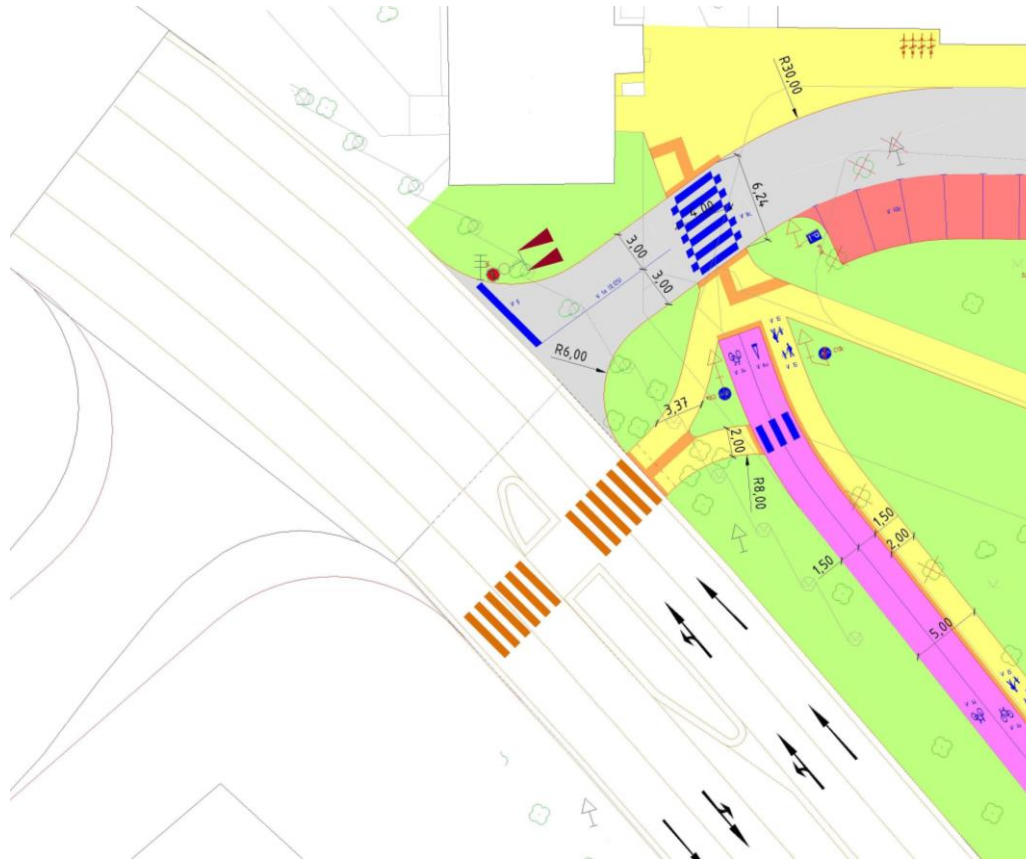


Christina BIRETT



Nový vjezd do oblasti

(New entering to the area)



David MACHÁČEK
Michal NEVORAL



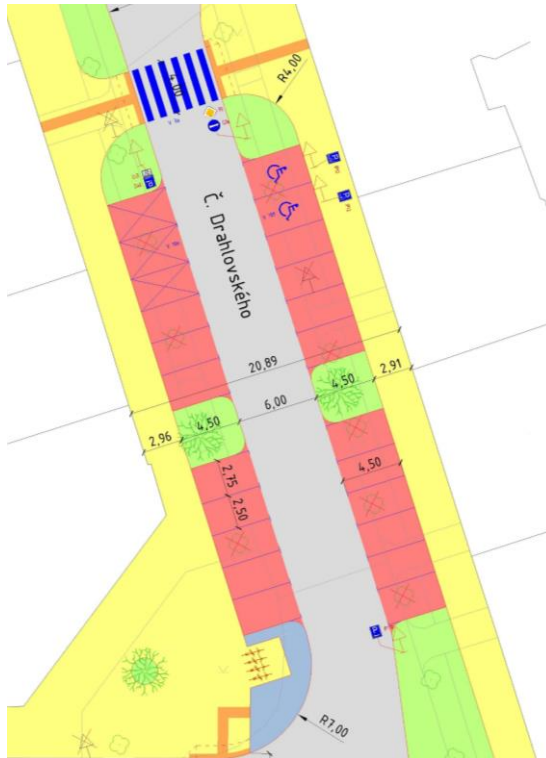
Zalán KIRCSÁK
Johanna KOVÁCS



Christina BIRETT



Parkovací stání (Parking places)



David MACHÁČEK
Michal NEVORAL



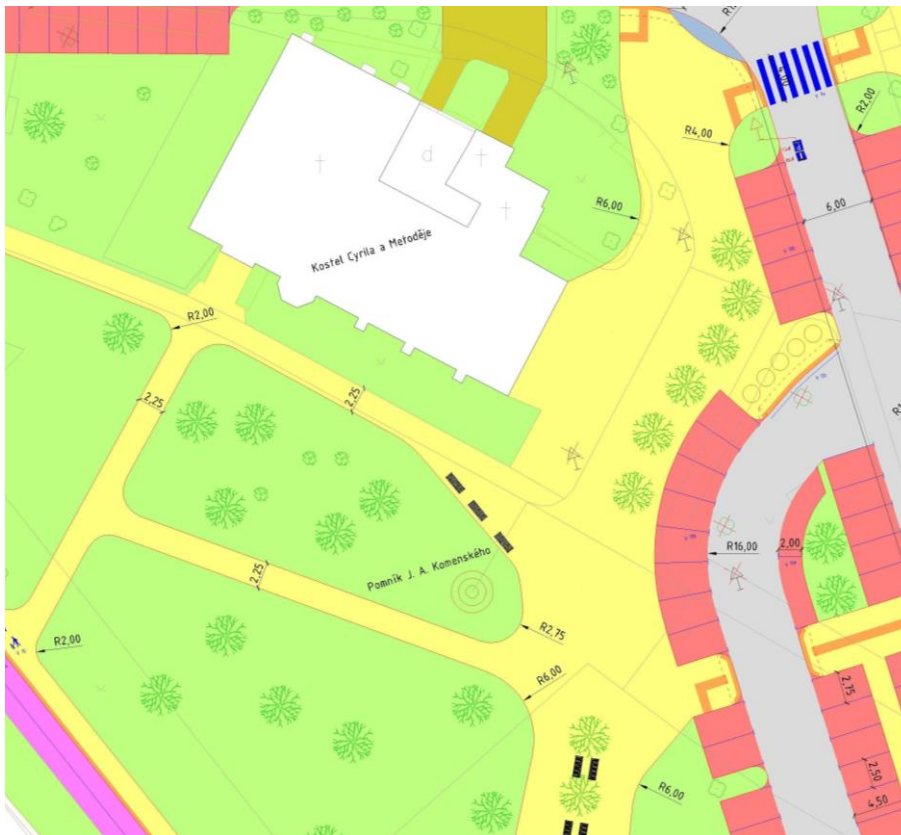
Zalán KIRCSÁK
Johanna KOVÁCS



Christina BIRETT



Okolí kostela (Church surroundings)



David MACHÁČEK
Michal NEVORAL



Zalán KIRCSÁK
Johanna KOVÁCS



Christina BIRETT



DĚKUJI ZA POZORNOST
(Thank you for your attention)



David MACHÁČEK
Michal NEVORAL



Zalán KIRCSÁK
Johanna KOVÁCS



Christina BIRETT